

Управление Федеральной службы государственной регистрации, кадастра и картографии по Челябинской области
полное наименование органа регистрации прав

Выписка из Единого государственного реестра недвижимости об основных характеристиках и зарегистрированных правах на объект недвижимости

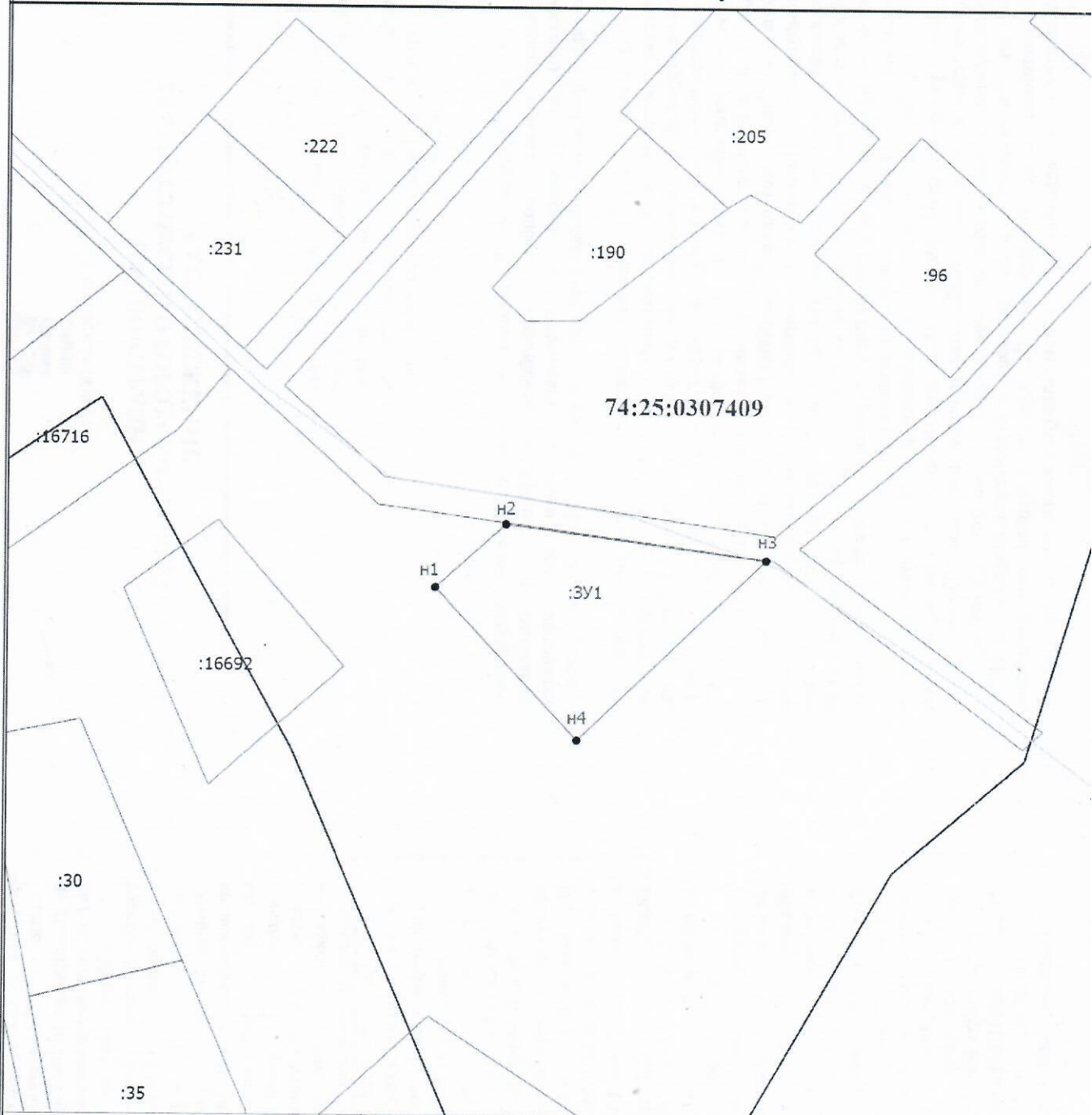
Сведения об основных характеристиках объекта недвижимости

В Единый государственный реестр недвижимости внесены следующие сведения:










Лист №1 Раздел 1			Земельный участок		Раздел 1 Лист 1
			вид объекта недвижимости		
Всего листов раздела 1: 1		Всего разделов: 2		Всего листов выписки: 2	
3 августа 2020г.					
Кадастровый номер:		74:25:0307409:583			
Номер кадастрового квартала:		74:25:0307409			
Дата присвоения кадастрового номера:		01.08.2020			
Ранее присвоенный государственный учетный номер:		данные отсутствуют			
Адрес (местоположение):		обл. Челябинская, г. Златоуст, кв. Миасский, восточнее земельного участка с кадастровым номером 74:25:0000000:16692			
Площадь, м2:		984 +/- 11			
Кадастровая стоимость, руб:		454106.16			
Кадастровые номера расположенных в пределах земельного участка объектов недвижимости:		74:25:0000000:16015			
Категория земель:		Земли населенных пунктов			
Виды разрешенного использования:		для ведения личного подсобного хозяйства			
Статус записи об объекте недвижимости:		Сведения об объекте недвижимости имеют статус "актуальные"			
Особые отметки:		Сведения для заполнения раздела: 2 - Сведения о зарегистрированных правах, отсутствуют.			
Получатель выписки:		Шахоткина Зоя Юрьевна (представитель правообладателя), Правообладатель: ОРГАН МЕСТНОГО САМОУПРАВЛЕНИЯ "КОМИТЕТ ПО УПРАВЛЕНИЮ ИМУЩЕСТВОМ ЗЛАТОУСТОВСКОГО ГОРОДСКОГО ОКРУГА"			

полное наименование должности		подпись		инициалы, фамилия	
				М.П.	

Схема расположения земельных участков



Условные обозначения

-  - Вновь образованная часть границы, сведения о которой достаточны для определения ее местоположения
-  - Характерная точка границы, сведения о которой позволяют однозначно определить ее положение на местности
-  - Обозначение новой характерной точки
-  - Кадастровый номер земельного участка, объекта капитального строительства
-  - образуемый земельный участок
-  - Граница земельного участка
-  - Граница объекта капитального строительства
-  - Граница кадастрового квартала
-  - Номер кадастрового квартала